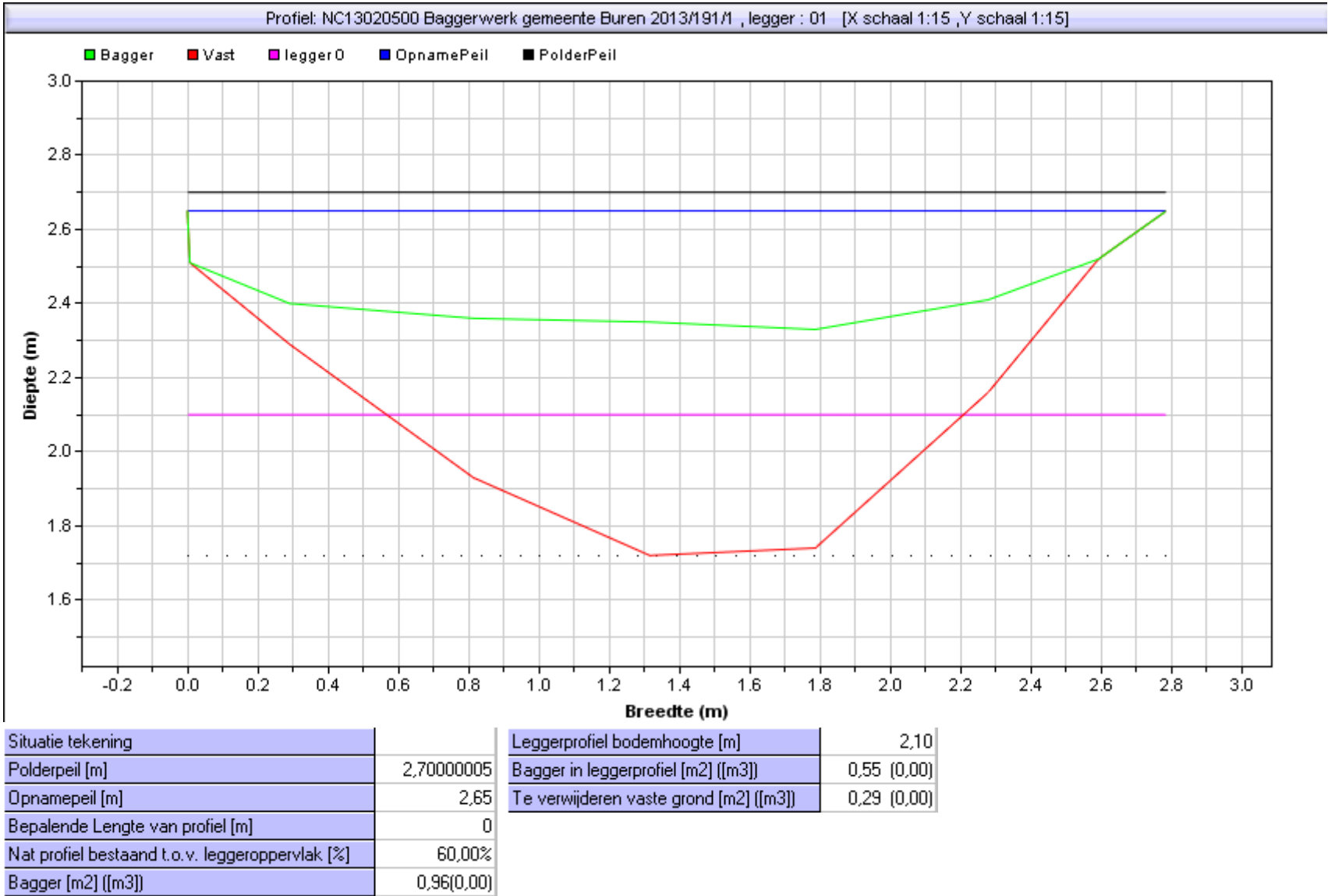
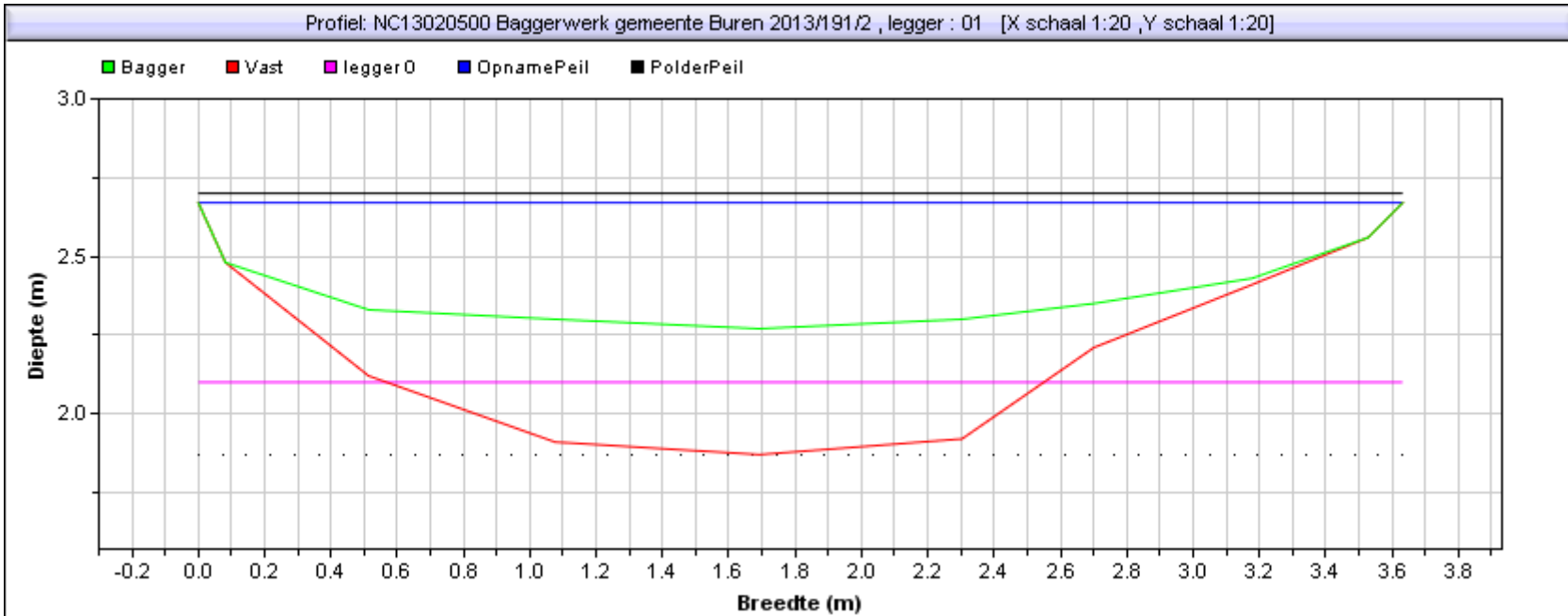


Gebied : NC13020500 Baggerwerk gemeente Buren 2013
Project :
Bedrijf : RPS
Dwarsprofiel : 191 / 1 Datume uitpeiling: 0:00:00
Beschrijving :

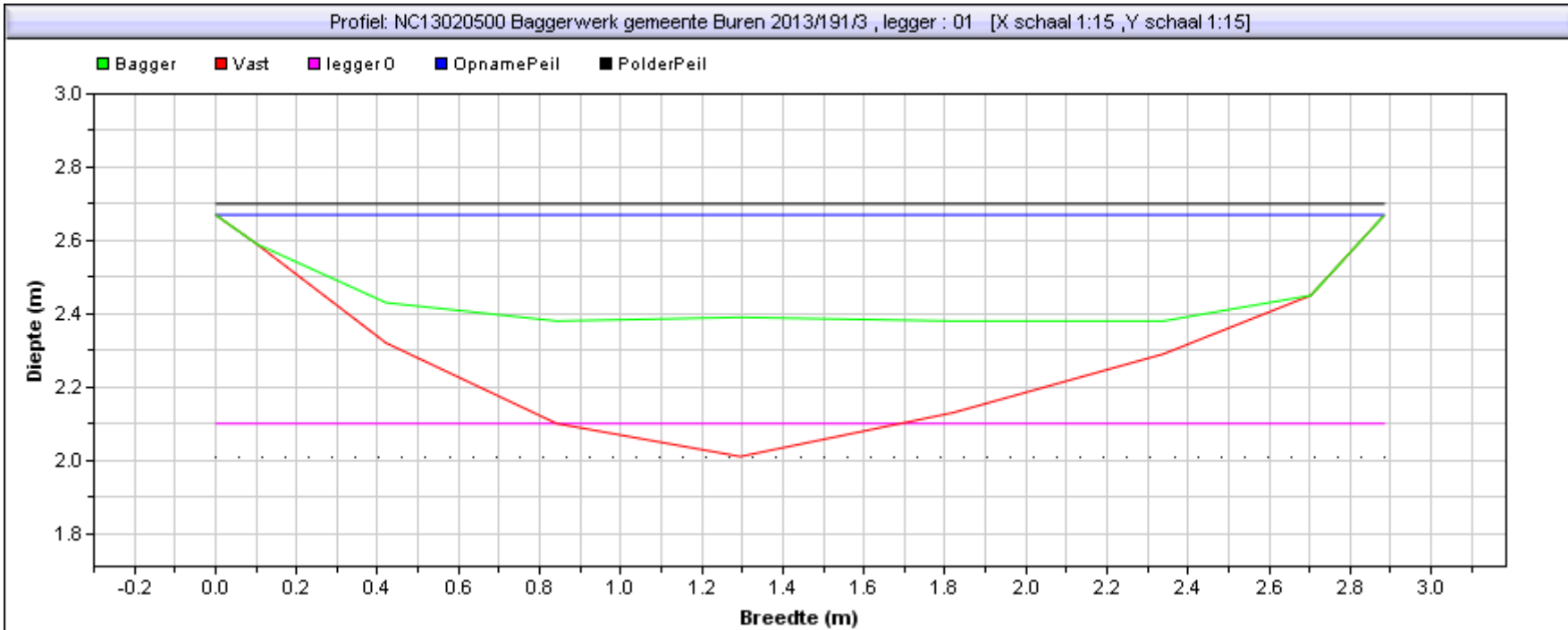


Gebied : NC13020500 Baggerwerk gemeente Buren 2013
Project :
Bedrijf : RPS
Dwarsprofiel : 191 / 2 Datume uitpeiling: 0:00:00
Beschrijving :



Situatie tekening		Leggerprofiel bodemhoogte [m]	2,10
Polderpeil [m]	2,70000005	Bagger in leggerprofiel [m2] ([m3])	0,52 (0,00)
Opnamepeil [m]	2,67	Te verwijderen vaste grond [m2] ([m3])	0,42 (0,00)
Bepalende Lengte van profiel [m]	0		
Nat profiel bestaand t.o.v. leggeroppervlak [%]	68,00%		
Bagger [m2] ([m3])	0,84(0,00)		

Gebied : NC13020500 Baggerwerk gemeente Buren 2013
Project :
Bedrijf : RPS
Dwarsprofiel : 191 / 3 Datume uitpeiling: 0:00:00
Beschrijving :



Situatie tekening		Leggerprofiel bodemhoogte [m]	2,10
Polderpeil [m]	2,70000005	Bagger in leggerprofiel [m2] {[m3]}	0,48 (0,00)
Opnamepeil [m]	2,67	Te verwijderen vaste grond [m2] {[m3]}	0,45 (0,00)
Bepalende Lengte van profiel [m]	0		
Nat profiel bestaand t.o.v. leggeroppervlak [%]	55,00%		
Bagger [m2] {[m3]}	0,52(0,00)		